












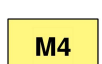



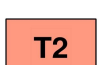















# TUMAČ PLANSKOG ZNAKOVLJA











## [OB-1-1] Obuhvat prostornog plana

 [OB-1-1-3001] Obuhvat prostornog plana

## [KN-1-1] Namjena prostora

	[KN-1-1-1210] (E) Eksploatacija mineralnih sirovina		[KN-1-1-3301] Vrijedno zemljište namijenjeno poljoprivredi		[KN-1-1-3705] (Z5) Zaštitna zelena površina
	[KN-1-1-1310] Zemljište namijenjeno šumi i šumsko zemljište državnog značaja		[KN-1-1-3302] Ostalo zemljište namijenjeno poljoprivredi		[KN-1-1-3908] (IS8) Površina infrastrukture - vodnogospodarski sustav
	[KN-1-1-3004] (S4) Stambena namjena		[KN-1-1-3321] (V1) Površina unutarnjih voda - površina pod vodom		[KN-1-1-3950] Prometna površina
	[KN-1-1-3005] (S5) Stambena namjena - poljoprivredna domaćinstva		[KN-1-1-3399] Ostalo zemljište		[KN-1-1-3951] Kolno-pješačka površina
	[KN-1-1-3054] (M4) Mješovita namjena		[KN-1-1-3401] (T1) Ugostiteljsko-turistička namjena (u građevinskom području naselja)		[KN-1-1-3952] Pješačka površina
	[KN-1-1-3100] (D) Javna i društvena namjena		[KN-1-1-3402] (T2) Ugostiteljsko-turistička namjena (u izdvojenom građevinskom području izvan naselja) - s gradnjom smještajnih građevina		[KN-1-1-3954] (Pp) Parkirališna površina
	[KN-1-1-3102] (D2) Javna i društvena namjena - socijalna		[KN-1-1-3403] (T3) Ugostiteljsko-turistička namjena - bez gradnje smještajnih građevina		[KN-1-1-3956] (Ak) Autobusni kolodvor/stajalište
	[KN-1-1-3211] (I1) Proizvodna namjena		[KN-1-1-3602] (R2) Sportsko-rekreacijska namjena - sportske građevine i centri		[KN-1-1-3958] (Bp) Mjesto za punjenje vozila/plovila na fosilna i alternativna goriva
	[KN-1-1-3261] (K1) Poslovna namjena - uslužna		[KN-1-1-3603] (R3) Sportsko-rekreacijska namjena - sportsko-rekreacijska igrališta na otvorenom		
	[KN-1-1-3282] (KS2) Komunalno-servisna namjena - reciklažno dvorište		[KN-1-1-3701] (Z1) Javna zelena površina - park/perivoj		
	[KN-1-1-3290] (Gr) Groblje		[KN-1-1-3703] (Z3) Javna zelena površina - dječje igralište		

## [IS-1-1] Cestovni promet

	[IS-1-1-1003] (D) Cesta državnog značaja		[IS-1-1-2006] (Ž) Cesta područnog (regionalnog) značaja - planirano		[IS-1-1-3201] Biciklistička prometnica
	[IS-1-1-1004] (D) Cesta državnog značaja - planirano		[IS-1-1-3007] (L) Cesta lokalnog značaja		
	[IS-1-1-2005] (Ž) Cesta područnog (regionalnog) značaja		[IS-1-1-3008] (L) Cesta lokalnog značaja - planirano		[IS-1-1-3301] (Ak) Autobusni kolodvor
					[IS-1-1-3304] (Pp) Parkiralište

## [IS-1-2] Željeznički promet

Naziv prostornog plana:

## Prostorni plan uređenja Grada Pregrade

Naziv kartografskog prikaza prostornog plana:

1.1. Namjena prostora

Mjerilo prikaza:

1:25000

Vrsta postupka:

Postupak izrade i donošenja izmjene i dopune prostornog plana

Faza izrade plana:

Prijedlog prostornog plana za 1. ponovnu javnu raspravu

Oznaka revizije plana:

Odluka o izradi prostornog plana:

Odluka o izradi izmjene i dopune Prostornog plana uređenja Grada Pregrade (Službeni glasnik Krapinsko-zagorske županije broj 6/24)

Javna rasprava:

Javna rasprava provođena je od 14.07.2025. do zaključno s danom 28.07.2025. Prva ponovna javna rasprava provodi se od 02.02.2026. do zaključno s danom 09.02.2026.

Javni uvid:

od 02.02.2026. godine do 09.02.2026. godine, na lokaciji: Grad Pregrada, 07-15h

Javno izlaganje:

dana 05.02.2026. godine, na lokaciji: DVD Pregrada, 17:00h

Nositelj izrade prostornog plana:

Krapinsko-zagorska županija, Grad Pregrada  
Upravni odjel za financije i gospodarstvo

Odgovorna osoba nositelja izrade:

PROČELNIK  
Krunoslav Golub mag.oec.

Tijelo koje donosi prostorni plan:

Krapinsko-zagorska županija, Grad Pregrada  
Gradsko vijeće

Predsjednik tijela koje donosi prostorni plan:

PREDSJEDNICA GRADSKOG VIJEĆA  
Davorka Filipčić

Stručni izrađivač prostornog plana:

URBANISTICA d.o.o.  
Zagreb, Gajeve 2A  
OIB: 42857246988

Odgovorna osoba stručnog izrađivača:

DIREKTOR  
Jasminka Pilar-Katavić dipl.ing.arh.

Odgovorni voditelj izrade:

Iva Lukinić dipl.ing.arh.

Stručni tim:

Naziv prostornog plana:

## Prostorni plan uređenja Grada Pregrade

Naziv kartografskog prikaza prostornog plana:

1.1. Namjena prostora

Mjerilo prikaza:

1:25000

Vrsta postupka:

Postupak izrade i donošenja izmjene i dopune prostornog plana

Faza izrade plana:

Prijedlog prostornog plana za 1. ponovnu javnu raspravu

Oznaka revizije plana:

### Prostor za digitalni potpis

Odgovorna osoba nositelja izrade:

PROČELNIK

Krunoslav Golub mag.oec.

Odgovorna osoba stručnog izrađivača:

DIREKTOR

Jasminka Pilar-Katavić dipl.ing.arh.

Odgovorni voditelj izrade:

Iva Lukinić dipl.ing.arh.