















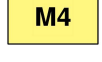
















TUMAČ PLANSKOG ZNAKOVLJA











[OB-1-1] Obuhvat prostornog plana

 [OB-1-1-3001] Obuhvat prostornog plana

[KN-1-1] Namjena prostora

 [KN-1-1-1210] (E) Eksploatacija mineralnih sirovina	 [KN-1-1-3290] (Gr) Groblje	 [KN-1-1-3701] (Z1) Javna zelena površina - park/perivoj
 [KN-1-1-1310] Zemljište namijenjeno šumi i šumsko zemljište državnog značaja	 [KN-1-1-3301] Vrijedno zemljište namijenjeno poljoprivredi	 [KN-1-1-3703] (Z3) Javna zelena površina - dječje igralište
 [KN-1-1-3004] (S4) Stambena namjena	 [KN-1-1-3302] Ostalo zemljište namijenjeno poljoprivredi	 [KN-1-1-3705] (Z5) Zaštitna zelena površina
 [KN-1-1-3005] (S5) Stambena namjena - poljoprivredna domaćinstva	 [KN-1-1-3321] (V1) Površina unutarnjih voda - površina pod vodom	 [KN-1-1-3908] (IS8) Površina infrastrukture - vodnogospodarski sustav
 [KN-1-1-3054] (M4) Mješovita namjena	 [KN-1-1-3399] Ostalo zemljište	 [KN-1-1-3950] Prometna površina
 [KN-1-1-3100] (D) Javna i društvena namjena	 [KN-1-1-3401] (T1) Ugostiteljsko-turistička namjena (u građevinskom području naselja)	 [KN-1-1-3952] Pješačka površina
 [KN-1-1-3102] (D2) Javna i društvena namjena - socijalna	 [KN-1-1-3402] (T2) Ugostiteljsko-turistička namjena (u izdvojenom građevinskom području izvan naselja) - s gradnjom smještajnih građevina	 [KN-1-1-3953] Biciklistička površina
 [KN-1-1-3211] (I1) Proizvodna namjena	 [KN-1-1-3403] (T3) Ugostiteljsko-turistička namjena - bez gradnje smještajnih građevina	 [KN-1-1-3954] (Pp) Parkirališna površina
 [KN-1-1-3261] (K1) Poslovna namjena - uslužna	 [KN-1-1-3602] (R2) Sportsko-rekreacijska namjena - sportske građevine i centri	 [KN-1-1-3956] (Ak) Autobusni kolodvor/stajalište
 [KN-1-1-3282] (KS2) Komunalno-servisna namjena - reciklažno dvorište	 [KN-1-1-3603] (R3) Sportsko-rekreacijska namjena - sportsko-rekreacijska igrališta na otvorenom	 [KN-1-1-3958] (Bp) Mjesto za punjenje vozila/plovila na fosilna i alternativna goriva

[IS-1-1] Cestovni promet

 [IS-1-1-1003] (D) Cesta državnog značaja	 [IS-1-1-2006] (Ž) Cesta područnog (regionalnog) značaja - planirano	 [IS-1-1-3201] Biciklistička prometnica
 [IS-1-1-1004] (D) Cesta državnog značaja - planirano	 [IS-1-1-3007] (L) Cesta lokalnog značaja	
 [IS-1-1-2005] (Ž) Cesta područnog (regionalnog) značaja	 [IS-1-1-3008] (L) Cesta lokalnog značaja - planirano	 [IS-1-1-3301] (Ak) Autobusni kolodvor
		 [IS-1-1-3304] (Pp) Parkiralište

[IS-1-2] Željeznički promet

Naziv prostornog plana:

Prostorni plan uređenja Grada Pregrade

Naziv kartografskog prikaza prostornog plana:

1.1. Namjena prostora

Mjerilo prikaza:

1:25000

Vrsta postupka:

Postupak izrade i donošenja izmjene i dopune prostornog plana

Faza izrade plana:

Prijedlog prostornog plana za javnu raspravu

Oznaka revizije plana:

Odluka o izradi prostornog plana:

Odluka o izradi izmjene i dopune Prostornog plana uređenja Grada Pregrade (Službeni glasnik Krapinsko-zagorske županije broj 6/24)

Javna rasprava:

Javna rasprava provodi se od 14.07.2025. do zaključno s danom 28.07.2025.

Javni uvid:

od 14.07.2025. godine do 28.07.2025. godine, na lokaciji: Oglasna ploča, 7-15h

Javno izlaganje:

dana 23.07.2025. godine, na lokaciji: Gradska vijećnica, 17h

Nositelj izrade prostornog plana:

Krapinsko-zagorska županija, Grad Pregrada
Upravni odjel za financije i gospodarstvo

Odgovorna osoba nositelja izrade:

PROČELNIK
Krunoslav Golub mag.oec.

Tijelo koje donosi prostorni plan:

Krapinsko-zagorska županija, Grad Pregrada
Gradsko vijeće

Predsjednik tijela koje donosi prostorni plan:

PREDSJEDNICA GRADSKOG VIJEĆA
Davorka Filipčić

Stručni izrađivač prostornog plana:

URBANISTICA d.o.o.
Zagreb, Gajeva 2A
OIB: 42857246988

Odgovorna osoba stručnog izrađivača:

DIREKTOR
Jasminka Pilar-Katavić dipl.ing.arh.

Odgovorni voditelj izrade:

Iva Lukinić dipl.ing.arh.

Stručni tim:

Naziv prostornog plana:

Prostorni plan uređenja Grada Pregrade

Naziv kartografskog prikaza prostornog plana:

1.1. Namjena prostora

Mjerilo prikaza:

1:25000

Vrsta postupka:

Postupak izrade i donošenja izmjene i dopune prostornog plana

Faza izrade plana:

Prijedlog prostornog plana za javnu raspravu

Oznaka revizije plana:

Prostor za digitalni potpis

Odgovorna osoba nositelja izrade:

PROČELNIK

Krunoslav Golub mag.oec.

Odgovorna osoba stručnog izrađivača:

DIREKTOR

Jasminka Pilar-Katavić dipl.ing.arh.

Odgovorni voditelj izrade:

Iva Lukinić dipl.ing.arh.