

IDGPN-Marinci-5

IDGPN-Marinci-4

IDGPN-Gorjakovo-3

IDGPN-Gorjakovo-19

IDGPN-Gorjakovo-18

IDGPN-Marinci-2

IDGPN-Marinci-3

IDGPN-Gorjakovo

IDGPN-Gorjakovo-15

IDGPN-Gorjakovo-16

IDGPN-Gorjakovo-17

IDGPN-Marinci-1

IDGPN-Gorjakovo-2

IDGPN-Gorjakovo-12

IDGPN-Gorjakovo-14

IDGPN-Gorjakovo-13

IDGPN-Marinci

IDGPN-Gorjakovo-11

IDGPN-Gorjakovo-40

IDGPN-Marinci-10

IDGPN-Gorjakovo-10

IDGPN-Gorjakovo-39

IDGPN-Marinci-9

IDGPN-Gorjakovo-8

IDGPN-Gorjakovo-9

IDGPN-Marinci-8

IDGPN-Marinci-7

IDGPN-Gorjakovo-7

IDGPN-Marinci-6

IDGPN-Gorjakovo-6



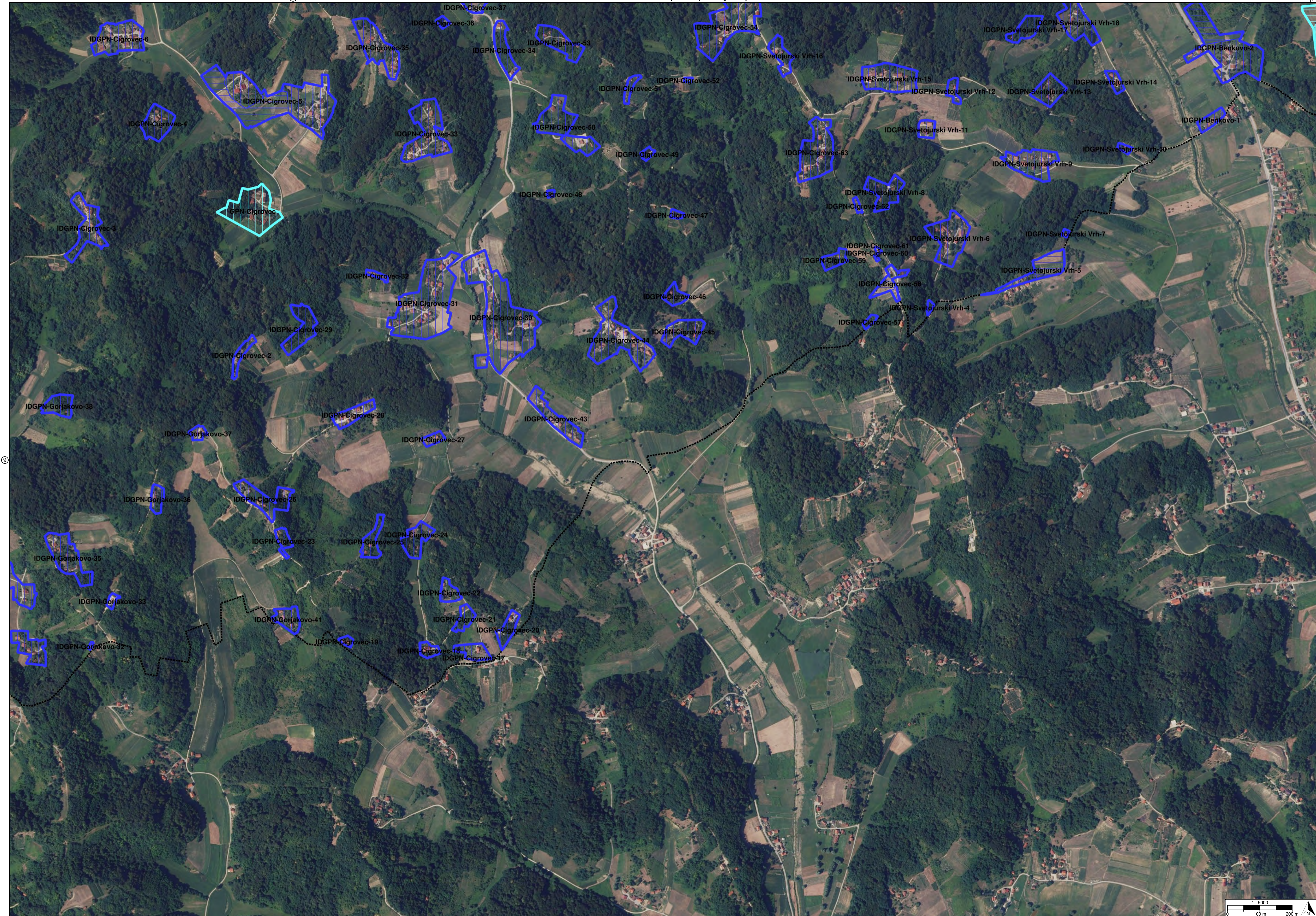
©

IDGPN-Benkovo-6

IDGPN-Benkovo-4

GPN-Benkovo

IDGPN-Benkovo-3






TUMAČ PLANSKOG ZNAKOVLJA

[OB-1-1] Obuhvat prostornog plana



[OB-1-1-3001] Obuhvat prostornog plana

[KN-2-1] Građevinska područja



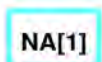
[KN-2-1-3201] Izdvojeno građevinsko područje izvan naselja (GPIN)



[KN-2-1-3202] (GPIN) Izgrađeno



[KN-2-1-3203] (GPIN) Neizgrađeno




[KN-2-1-3301] Građevinsko područje naselja (GPN)




[KN-2-1-3302] (GPN) Izgrađeno



[KN-2-1-3303] (GPN) Neizgrađeno



[KN-2-1-3304] (GPN) Neuređeno



[KN-2-1-3401] Izdvojeni dio građevinskog područja naselja (IDGPN)



[KN-2-1-3402] (IDGPN) Izgrađeno



[KN-2-1-3403] (IDGPN) Neizgrađeno

Naziv prostornog plana:

Prostorni plan uređenja Grada Pregrade

Naziv kartografskog prikaza prostornog plana:

1.2. Građevinska područja

Mjerilo prikaza:

1:5000

Vrsta postupka:

Postupak izrade i donošenja izmjene i dopune prostornog plana

Faza izrade plana:

Prijedlog prostornog plana za 1. ponovnu javnu raspravu

Oznaka revizije plana:

Odluka o izradi prostornog plana:

Odluka o izradi izmjene i dopune Prostornog plana uređenja Grada Pregrade (Službeni glasnik Krapinsko-zagorske županije broj 6/24)

Javna rasprava:

Javna rasprava provođena je od 14.07.2025. do zaključno s danom 28.07.2025. Prva ponovna javna rasprava provodi se od 02.02.2026. do zaključno s danom 09.02.2026.

Javni uvid:

od 02.02.2026. godine do 09.02.2026. godine, na lokaciji: Grad Pregrada, 07-15h

Javno izlaganje:

dana 05.02.2026. godine, na lokaciji: DVD Pregrada, 17:00h

Nositelj izrade prostornog plana:

Krapinsko-zagorska županija, Grad Pregrada
Upravni odjel za financije i gospodarstvo

Odgovorna osoba nositelja izrade:

PROČELNIK
Krunoslav Golub mag.oec.

Tijelo koje donosi prostorni plan:

Krapinsko-zagorska županija, Grad Pregrada
Gradsko vijeće

Predsjednik tijela koje donosi prostorni plan:

PREDSJEDNICA GRADSKOG VIJEĆA
Davorka Filipčić

Stručni izrađivač prostornog plana:

URBANISTICA d.o.o.
Zagreb, Gajeve 2A
OIB: 42857246988

Odgovorna osoba stručnog izrađivača:

DIREKTOR
Jasminka Pilar-Katavić dipl.ing.arh.

Odgovorni voditelj izrade:

Iva Lukinić dipl.ing.arh.

Stručni tim:

Naziv prostornog plana:

Prostorni plan uređenja Grada Pregrade

Naziv kartografskog prikaza prostornog plana:

1.2. Građevinska područja

Mjerilo prikaza:

1:5000

Vrsta postupka:

Postupak izrade i donošenja izmjene i dopune prostornog plana

Faza izrade plana:

Prijedlog prostornog plana za 1. ponovnu javnu raspravu

Oznaka revizije plana:

Prostor za digitalni potpis

Odgovorna osoba nositelja izrade:

PROČELNIK

Krunoslav Golub mag.oec.

Odgovorna osoba stručnog izrađivača:

DIREKTOR

Jasminka Pilar-Katavić dipl.ing.arh.

Odgovorni voditelj izrade:

Iva Lukinić dipl.ing.arh.